

Zdroj dat: Český úřad zeměměřický a katastrální, 2020

STAV

ČÁST INFORMATIVNÍ

- hranice řešeného území
- vrstevnice
- II. zóna CHKO Žďárské vrchy
- stavby
- hřiště
- místní komunikace
- účelové komunikace
- vodní tok
- kóty (m)
- dešťová kanalizace
- splašková kanalizace
- vodovod
- plynovod STL
- elektrická stanice
- elektrické vedení 22 kV
- ochranné pásmo elektrického vedení

NÁVRH

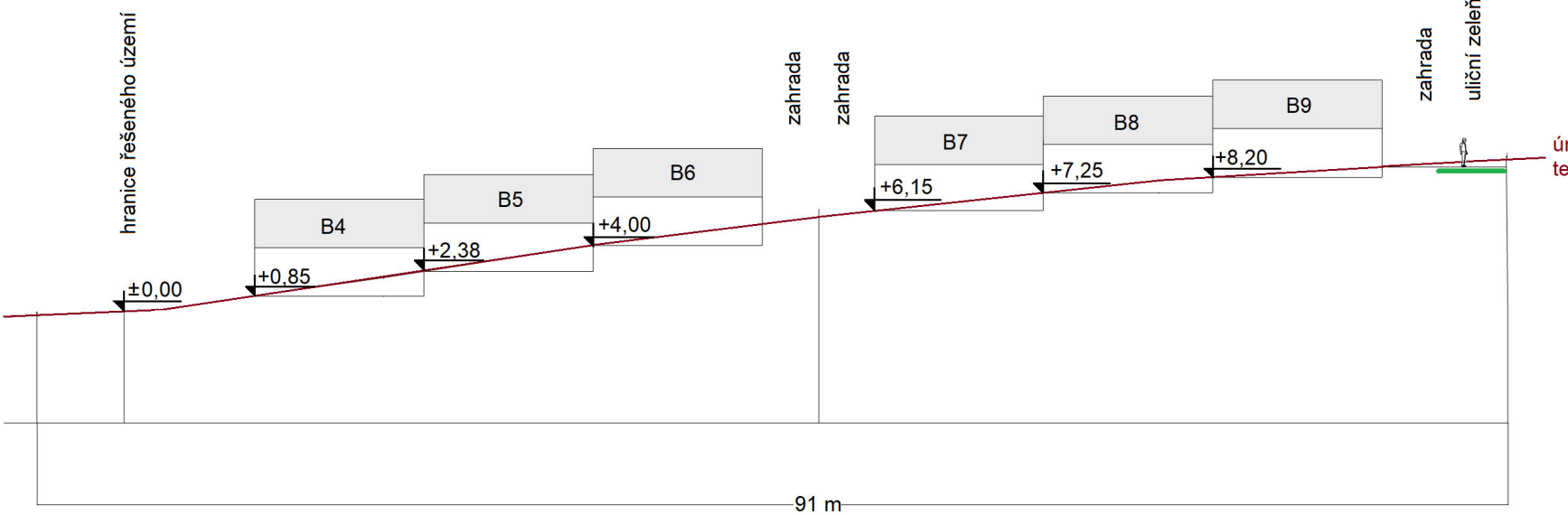
ČÁST ZÁVAZNÁ

- hranice stavebních pozemků
- pozemky pro stavbu samostatně stojících rodinných domů
- pozemky pro stavbu řadových domů
- stavební čára
- stavební hranice
- směr hřebene střechy

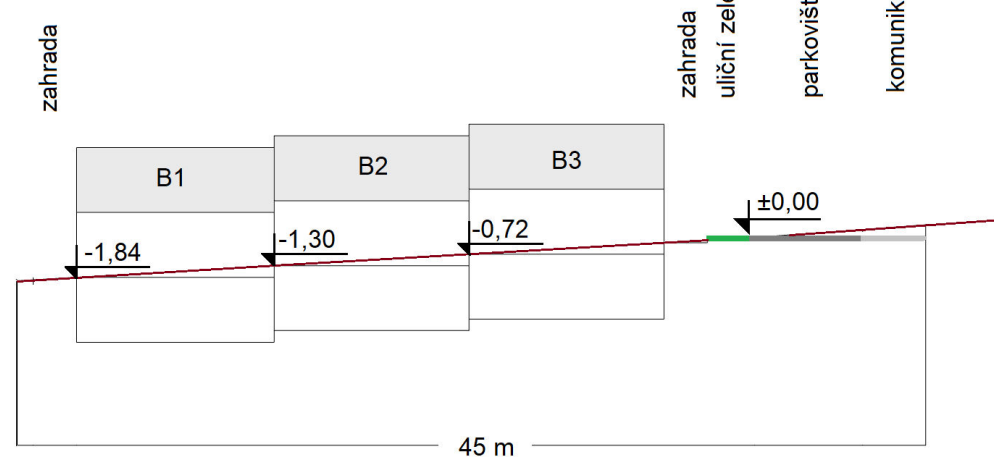
ČÁST SMĚRNÁ

- místní komunikace
- plochy smíšené nezastavěného území
- uliční zeleň
- komunikace pro pěší
- plochy pro parkování
- vjezd na pozemek

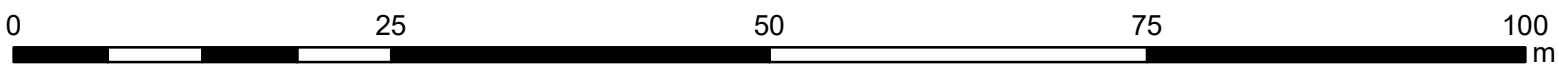
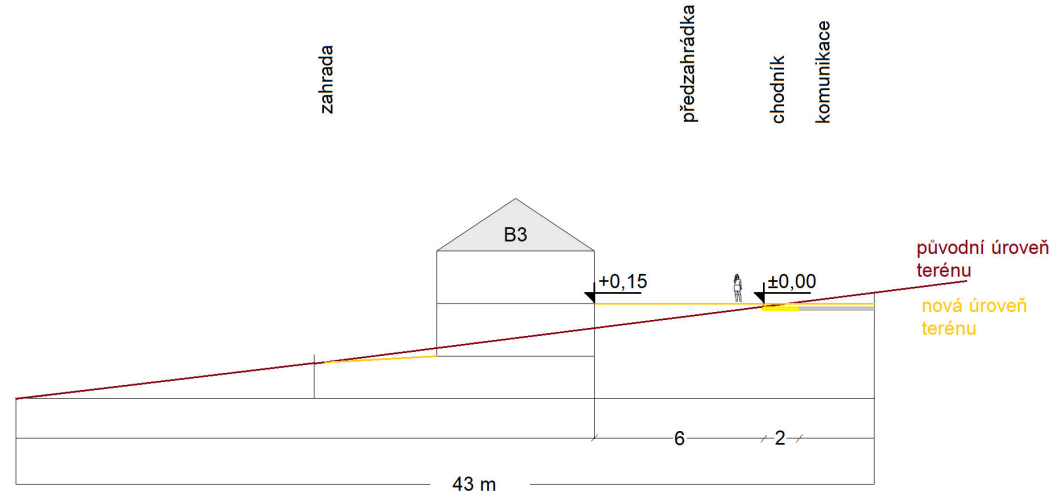
ŘEZ A - A'




ŘEZ B - B'



ŘEZ C - C'



ZÁZNAM O VYUŽITÍ ÚZEMNÍ STUDIE		
ZA POŘIZOVATELE	Pořizovatel: <b>MĚSTSKÝ ÚŘAD NOVÉ MĚSTO NA MORAVĚ</b> <b>Vratislavovo náměstí 103, 592 31 Nové Město na Moravě</b> Oprávněná úřední osoba pořizovatele: Jméno: <b>Ing. Lenka Jamborová</b> Funkce: <b>vedoucí odboru SŽP</b> Podpis:	Otisk úředního razítka
	Datum využití:	
ZA OBJEDNATELE	Objednatel: <b>MĚSTO NOVÉ MĚSTO NA MORAVĚ</b> <b>Vratislavovo náměstí 103, 592 31 Nové Město na Moravě</b> Statutární zástupce: Jméno: <b>Stanislav Marek</b> Funkce: <b>místostarosta města</b> Podpis:	Otisk úředního razítka
	Datum převzetí:	
ÚZEMNÍ STUDIE LOKALITY RD POHLEDEC V NOVÉM MĚSTĚ NA MORAVĚ		
GRAFICKÁ ČÁST		
Zhotovitel:  Osoba oprávněná podle zvláštního právního předpisu k projektové činnosti ve výstavbě:  Číslo autorizace:  Projektant:	<b>Atelier proREGIO, s.r.o.</b>  <b>Ing. arch. Michal Hadlač</b> <b>03 497</b> <b>Mgr. Denisa Fejfarová</b>	Otisk autorizačního razítka
<b>URBANISTICKÝ NÁVRH</b>		
		<b>Měřítko</b> <b>1 : 500</b>
		<b>1</b>